













NOTAS														 ENGENHARIA CF <small>TOPOGRAFIA E ADEQUAMENTO</small>																																			
DATUM SIRGAS 2000, 24 S , ALTITUDE ORTOMÉTRICA DE IMBITUBA–SC ÁREA URBANA = 3,0 ha																																																	
<div><div> MEIO FIO</div><div> CONSTRUÇÃO</div></div>										<div><div> POSTES</div><div> PORTÕES</div></div>										<div><div> VIA NÃO PAVIMENTADA</div><div> CERCAS</div></div>										<div><div> MUROS</div><div> CURVAS DE NÍVEL</div></div>										<div><div> LIMITES</div><div> PLACA</div></div>									
										</																																							